


MINISTÈRE DE L'URBANISME, DU LOGEMENT
ET DES TRANSPORTS
MINISTÈRE DE LA CULTURE

DIRECTION DU PATRIMOINE

LISTE
DES IMMEUBLES PROTÉGÉS
AU TITRE DES LÉGISLATIONS
SUR LES MONUMENTS HISTORIQUES
ET SUR LES SITES
DANS LE DÉPARTEMENT
DU GARD

(ARRÊTÉE AU 1^{er} JANVIER 1985)

*Saint-Ambroix. — Plateau du Dugas (parcelles n^{os} 210 à 227 et 232 à 299,
section AB du cadastre) [S. Ins. : 10 avril 1972].*

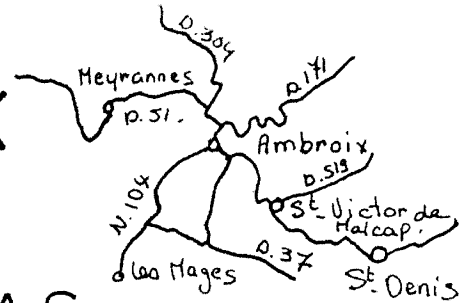


GARD_30_

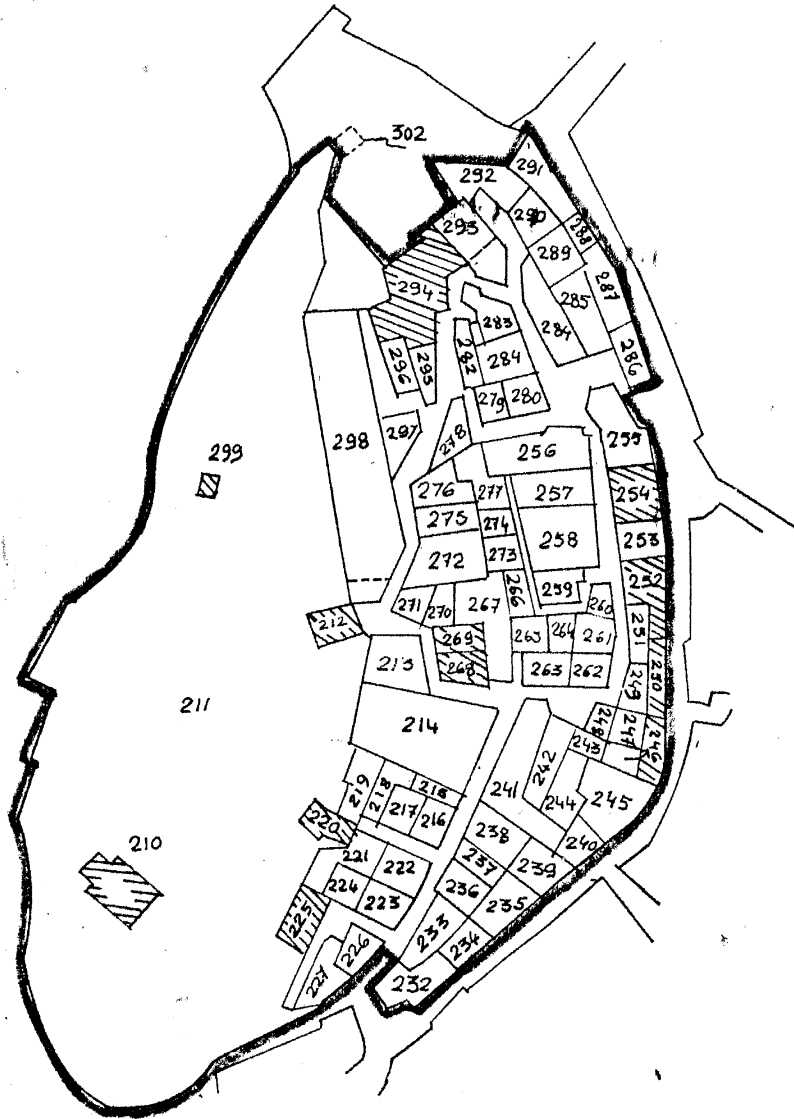
SAINT_ AMBROIX

ARRONDI : ALES
CHEF_LIEU DE CANTON


LE PLATEAU DU DUGAS.



Michelin au 200.000^e, N° 80, pli 8



PARTIE INSCRITE



ECHELLE: 1/1000

est inscrit sur l'inventaire des sites pittoresques du département du Gard l'ensemble formé sur la commune de Saint-Ambroix par le plateau du "Dugas" et comprenant les parcelles cadastrales ci-après:

Section AB du cadastre: n°s 210 à 227 inclus et 232 à 299 inclus.

(Arrêté du 10 Avril 1972.)