















Commune de SAINT AMBROIX

-  Limites de communes
 -  Parcelles cadastrales - Saint Ambroix
 -  Parcelles cadastrales - Saint Victor de Malcap
 -  Forêt communale de Saint Victor de Malcap relevant du régime forestier et située sur les territoires communaux de :
 -  Saint-Ambroix : 17 parcelles cadastrales pour S = 16 ha 36 a 24 ca
 -  Saint-Victor de Malcap : 180 parcelles cadastrales pour S = 115 ha 60 a 88 ca
 -  277 parcelles cadastrales pour S = 83 ha 91 a 72 ca
 -  Propriétés en BND dont la commune de Saint-Ambroix est propriétaire pour partie :
 -  4 parcelles cadastrales (B 695, C 629, C 668 et C 870) pour S = 1 ha 61 a 32 ca
 -  Forêt Domaniale du Rouvergue
- Pistes DFCI :
-  1ère catégorie (1 C)
 -  2ème catégorie (2 C)
 -  3ème catégorie (3 C)
 -  Hors catégorie (H C)